

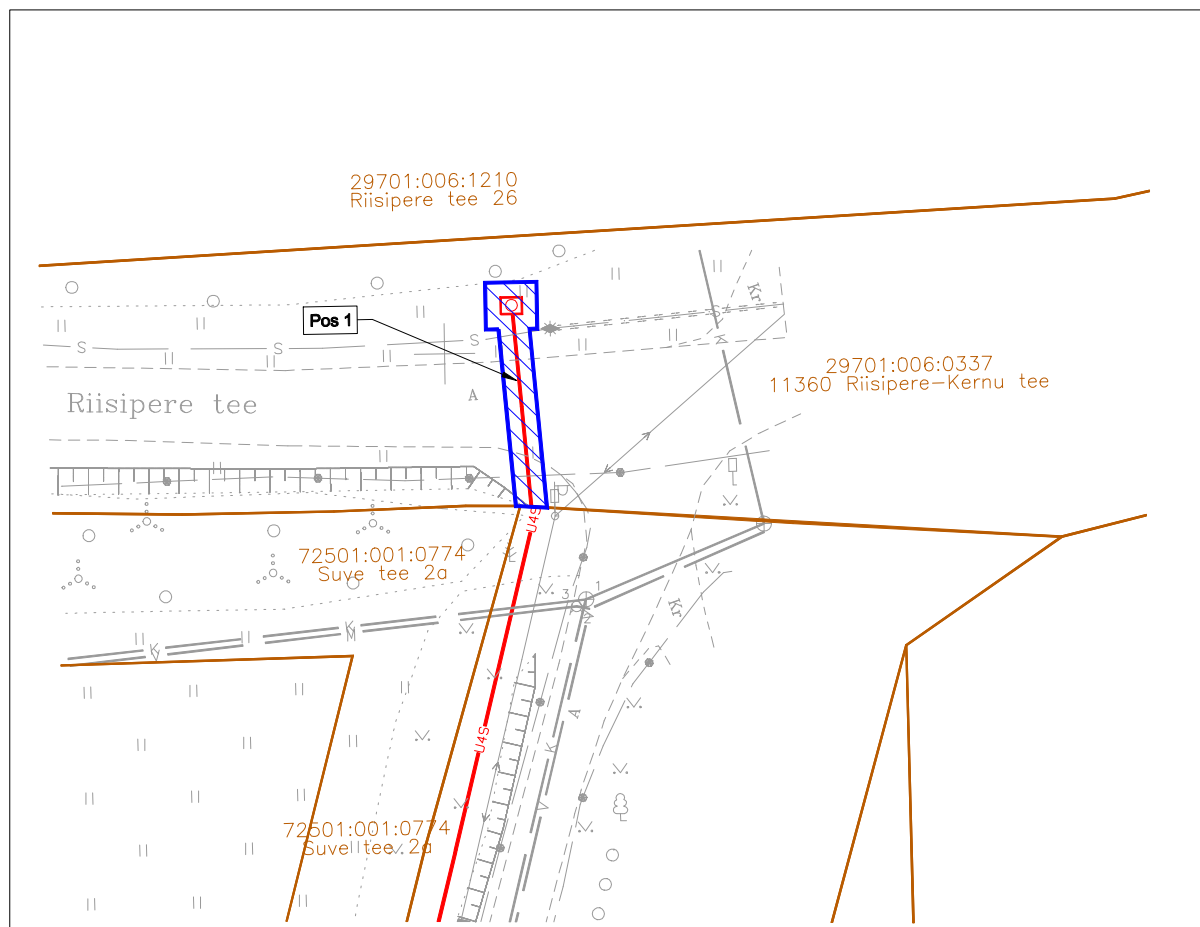
Isikliku kasutusõiguse seadmise plaan

sidekanalisatsioon

Töö nr: 24SA03





M 1:500 (1 cm = 5,0 m), A4

11360 Riisipere-Kernu tee
Katastritunnus 29701:006:0337
Registriosa nr 13146450



Jrk nr	IKÕ ala Pos nr (plaanil)	Kinnistu registriosa number	Katastriüksuse tunnus, nimi ja sihtotstarve	Asukoht riigitee (nr ja nimi) suhtes (lõigu algus ja lõpp km)	Ala pindala m2
1	Pos 1	13146450	11360 Riisipere-Kernu tee Katastritunnus 29701:006:0337 Transpordimaa	11360 Riisipere-Kernu tee ristumine km-l 8,99	35m2

TINGMÄRGID:

-  Katastriüksuse piir
-  Projekteeritud sidekanalisatsiooni toru
-  Projekteeritud sidekaev
-  Kasutusõiguse ala 35 m2

Koostaja:
Elekman OÜ
Taotleja:
Elekman OÜ